

KARTA OTWORU WIERTNICZEGO

TEMAT: DK 31, obwodnica Gryfina

Inwestor: GDDKiA o. Szczecin

Wykonawca: BARG-ARTGEO

Nr otworu: 1G 0+016 km

Rzędna: 7.44 m n.p.m.





System wiercenia: ręczny

Data wiercenia: 13.03.2020

Dozór: Artur Bącik

Współrzędne: X=5904242,65
ukł. PL-2000 Y=5467073,75

Skala: 1:50

Skala głębokości	Stratygrafia i geneza		Poziom wody gruntowej	Profil litologiczny	Rodzaj gruntu	Interwał zalegania warstwy	Mięszczość	Symbol gruntu wg PN-B 02480: 1986	Symbol gruntu wg ISO	Wilgotność	Barwa	Głębokość poboru próby
1.00	Czwartorzęd Q	utw. rzeczne	▽ 1.7 (5.74)		Piasek drobny z humusem	0.4	0.4	Pd+H	orFSa	w	brązowa	0.2
					Piasek drobny	0.9	0.5	Pd	FSa	w	brązowa	
2.00					Piasek drobny	1.7	0.8	Pd	FSa	w	żółta	
3.00					Piasek drobny			Pd	FSa	n	szara	2.0
4.00						4.0	2.3					